


Razítko oprávněné osoby:



Orientační schéma:



Podpis: Datum:

Revize:	Datum:	Popis:	Kontroloval:
000	7/2021	Definitivní odevzdání dokumentace	Ing. Michal Kasaj

Stavebník/Investor:	<b>Správa železnic, státní organizace</b>	
Adresa:	Dlážděná 1003/7, 110 00 Praha 1	
Zástupce investora:	Stavební správa východ	
Adresa:	Nerudova 1, 779 00 Olomouc	

Zhotovitel stavby:	<b>MORAVIA CONSULT Olomouc a.s.</b>			
Adresa:	Legionářská 1085/8, 779 00 Olomouc			
Kontakt:	T: +420 585 570 444 E: moravia@moravia.cz			
Zhotovitel objektu:	<b>Signal Projekt s.r.o.</b>			
Adresa:	Václavská 55, 639 00 Brno			
Kontakt:	T: +420 543 233 962 E: projekce@signalprojekt.cz			
Hlavní projektant (HIP):	Specialista:	Odpovědný projektant:	Zpracovatel:	
Ing. Michal Kasaj	Mgr. Radek Böhm	Jaromír Kielor	Jaromír Kielor	

Název stavby/akce:	<b>Rekonstrukce a doplnění závor na přejezdu P7844 v km 17,407 trati odb. Moravice (mimo) - Svobodné Heřmanice (včetně)</b>			Označení (S-kód): S622000193
Název části:	Přejezdové zabezpečovací zařízení			Zakázka: 20-084-232-SR
Název objektu:	PZS v km 17,407 (P7844)			Označení části: D.1.1.03
Název přílohy:	Tabulka lomových bodů			Označení objektu/komplexu: <b>PS 01-01-31</b>
Název dílčí části přílohy:				Číslo přílohy: <b>2. 103</b>
Kraj:	Katastrální území:	TUDU:		Paré:
Moravskoslezský	Litultovice [686018]	2271 06		
Stupeň dokumentace:	Datum zpracování:	Formáty:	Měřítko:	
DUSP+PDPS	7/2021	4 x A4	-	

S-kód:	Stupeň dokumentace:	Část:	Objekt:	Podoblet:	Příloha:	Revize:
S 6 2 2 0 0 0 1 9 3	P D P S	D 1 1 0 3	P S 0 1 0 1 3 1	X X	2 1 0 3	0 0 0

**Rekonstrukce a doplnění závor na přejezdu P7844 v km 17,407 trati odb, Moravice (mimo) - Svobodné Heřmanice (včetně)**

**PS 01-01-31**

**PZS v km 17,407 (P7844)**

**Seznam souřadnic vytyčovaných bodů**

Souřadnicový systém S-JTSK

Výškový systém Bpv

Číslo bodu	Y	X	Z	popis (poznámka)
1	510649,852	1091540,601		
2	510650,221	1091540,108		závora "B"
3	510610,258	1091543,437		závora "A"
4	510608,322	1091544,225		
5	510610,932	1091555,057		
6	510606,449	1091558,655		
7	510611,010	1091562,711		
8	510298,861	1091802,509		
9	510617,089	1091558,114		
17	509403,352	1092289,316		
18	509416,016	1092284,546		
19	509432,218	1092278,235		
20	509437,200	1092276,380		
21	509444,719	1092273,578		
22	509455,850	1092269,995		
23	509475,055	1092262,732		
24	509504,232	1092251,304		
25	509531,715	1092241,165		
26	509554,895	1092232,517		
27	509621,763	1092208,667		
28	509667,321	1092191,715		
29	509714,905	1092173,408		
30	509727,227	1092168,562		
31	509766,066	1092154,818		
32	509767,282	1092153,218		
33	509770,703	1092151,976		
34	509787,765	1092146,287		
35	509819,048	1092138,328		
36	509827,085	1092136,025		
37	509854,785	1092126,032		
38	509857,047	1092120,085		
39	509886,474	1092106,581		
40	509902,217	1092098,109		
41	509914,144	1092089,811		
42	509923,752	1092083,099		
43	509939,044	1092074,719		
44	509929,339	1092063,895		
45	509999,634	1092008,873		
46	510027,149	1091999,737		
47	510032,322	1091995,879		
47a	510041,002	1091987,820		
48	510044,781	1091992,742		
49	510060,434	1091981,060		
50	510063,320	1091980,938		
51	510135,768	1091926,005		
52	510171,919	1091899,029		
53	510224,281	1091859,184		
54	510239,904	1091846,840		
55	510259,293	1091832,293		
56	510260,286	1091830,729		
57	510264,724	1091827,546		
58	510267,035	1091827,147		

**PZS v km 17,407 (P7844)**

**Seznam souřadnic vytyčovaných bodů**

Souřadnicový systém S-JTSK

Výškový systém Bpv

Číslo bodu	Y	X	Z	popis (poznámka)
59	510294,900	1091805,600		
60	510316,997	1091788,404		
61	510339,958	1091771,207		
62	510349,770	1091765,945		
63	510369,201	1091751,815		
64	510370,557	1091748,094		
65	510396,823	1091728,400		
66	510430,470	1091703,174		
67	510477,069	1091668,252		
68	510532,998	1091626,332		
69	510555,721	1091612,327		
70	510584,678	1091589,114		
71	510607,994	1091567,048		
72	510614,076	1091559,657		
73	510625,078	1091551,392		
74	510649,102	1091540,959		
75	510654,256	1091538,500		
76	510647,949	1091527,958		
77	510670,730	1091506,157		
78	510673,273	1091503,065		
79	510682,502	1091494,597		
80	510696,377	1091483,655		
81	510691,743	1091478,409		
82	510713,948	1091459,839		
83	510725,286	1091449,770		
84	510748,834	1091425,706		
85	510753,757	1091420,527		
86	510750,537	1091416,424		
87	510783,231	1091390,650		
88	510798,268	1091378,498		
89	510820,246	1091362,777		
90	510830,335	1091375,642		SDO/PSt,1
91	510653,994	1091524,768		výstražník/závora "D"
92	510651,748	1091524,323		
93	510649,980	1091525,351		přejezdník OX174
94	510649,963	1091526,026		
95	510654,311	1091537,698		výstražník "B"
96	510608,415	1091557,120		
97	510607,267	1091555,957		výstražník/závora "C"
98	510606,974	1091544,829		výstražník "A"
99	510614,992	1091560,775		kabel, vstup do RD
100	510295,213	1091797,821		přejezdník X169
101	510995,942	1091260,182		přejezdník X178
102	510706,447	1091477,500		Ovládací skříňka
103	509098,820	1092317,841		snímač PB1
104	509122,639	1092319,104		
105	509144,016	1092318,878		
106	509157,980	1092321,240		
107	509171,979	1092322,545		
108	509171,025	1092331,204		
109	509191,117	1092333,642		
110	509244,165	1092337,699		
111	509276,319	1092331,338		
112	509281,630	1092328,883		
113	509292,845	1092326,318		
114	509303,324	1092323,597		

**PZS v km 17,407 (P7844)**

**Seznam souřadnic vytyčovaných bodů**

Souřadnicový systém S-JTSK

Výškový systém Bpv

Číslo bodu	Y	X	Z	popis (poznámka)
115	509318,710	1092319,402		
116	509330,996	1092315,495		
117	509343,020	1092311,299		